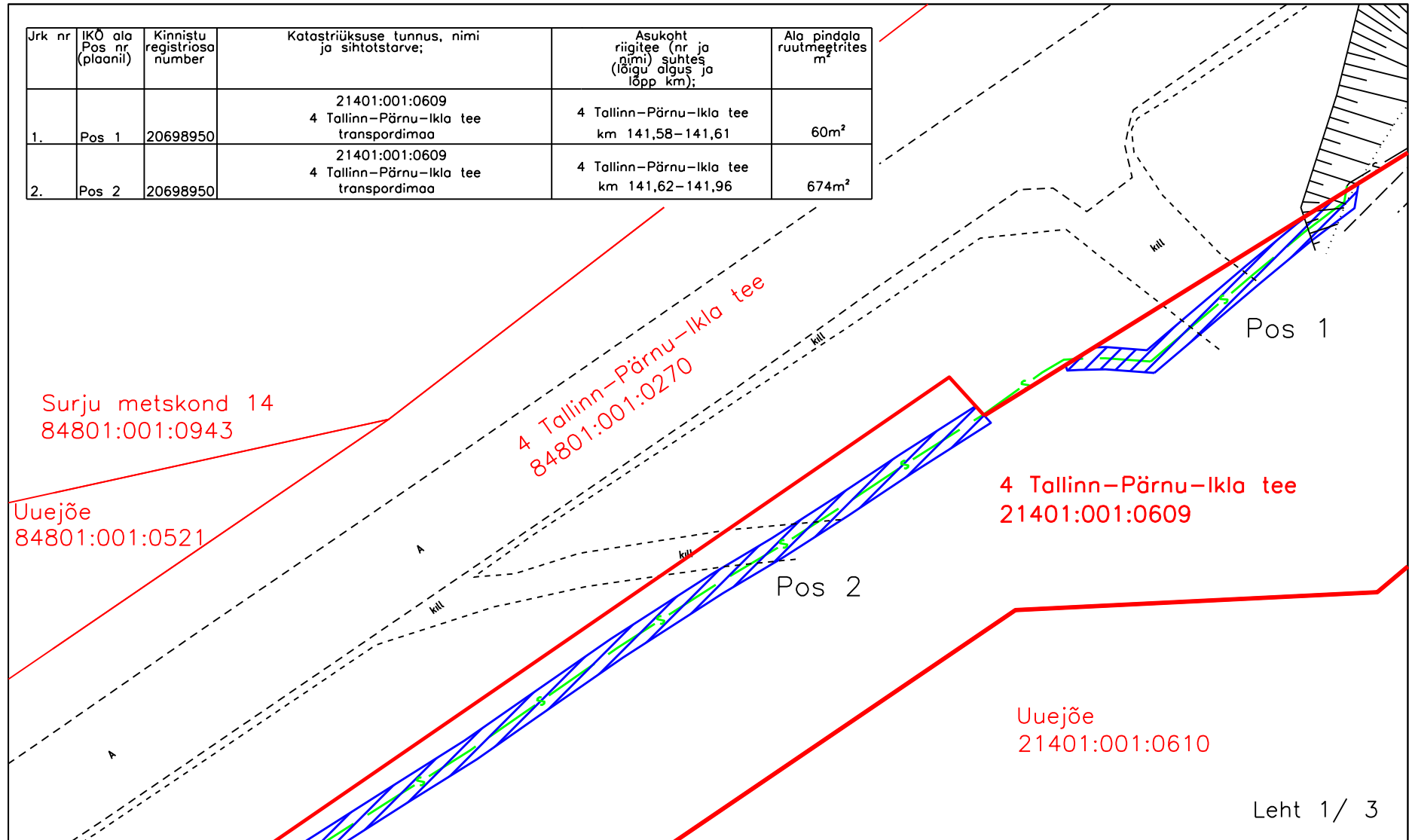






1:500

Jrk nr	IKÕ ala Pos nr (plaanil)	Kinnistu registriosa number	Katastriüksuse tunnus, nimi ja sihtotstarve;	Asukoht riigitee (nr ja nimi) suhtes (lõigu algus ja lõpp km);	Ala pindala ruutmeetrites m <sup>2</sup>
1.	Pos 1	20698950	21401:001:0609 4 Tallinn-Pärnu-Ikla tee transpordimaa	4 Tallinn-Pärnu-Ikla tee km 141,58-141,61	60m <sup>2</sup>
2.	Pos 2	20698950	21401:001:0609 4 Tallinn-Pärnu-Ikla tee transpordimaa	4 Tallinn-Pärnu-Ikla tee km 141,62-141,96	674m <sup>2</sup>



Leht 1/ 3

Projekti koostaja: Geospatial OÜ  
 Projekt: T-4 Tallinn - Pärnu - Ikla mnt  
 Pärnu - Uulu lõik km 133,4 - km 143  
 ELA098 trassi ümberehitustööd. Lõik: 098J01 - 098K16  
 Töö nr: EH-92-22  
 Ala plaani koostaja: Geospatial OÜ

-  Isikliku kasutusõiguse ala 734 m<sup>2</sup>
-  Lepingu objektiks oleva kinnistu piir
-  Kinnistupiirid
-  Side maakaabel

1:500

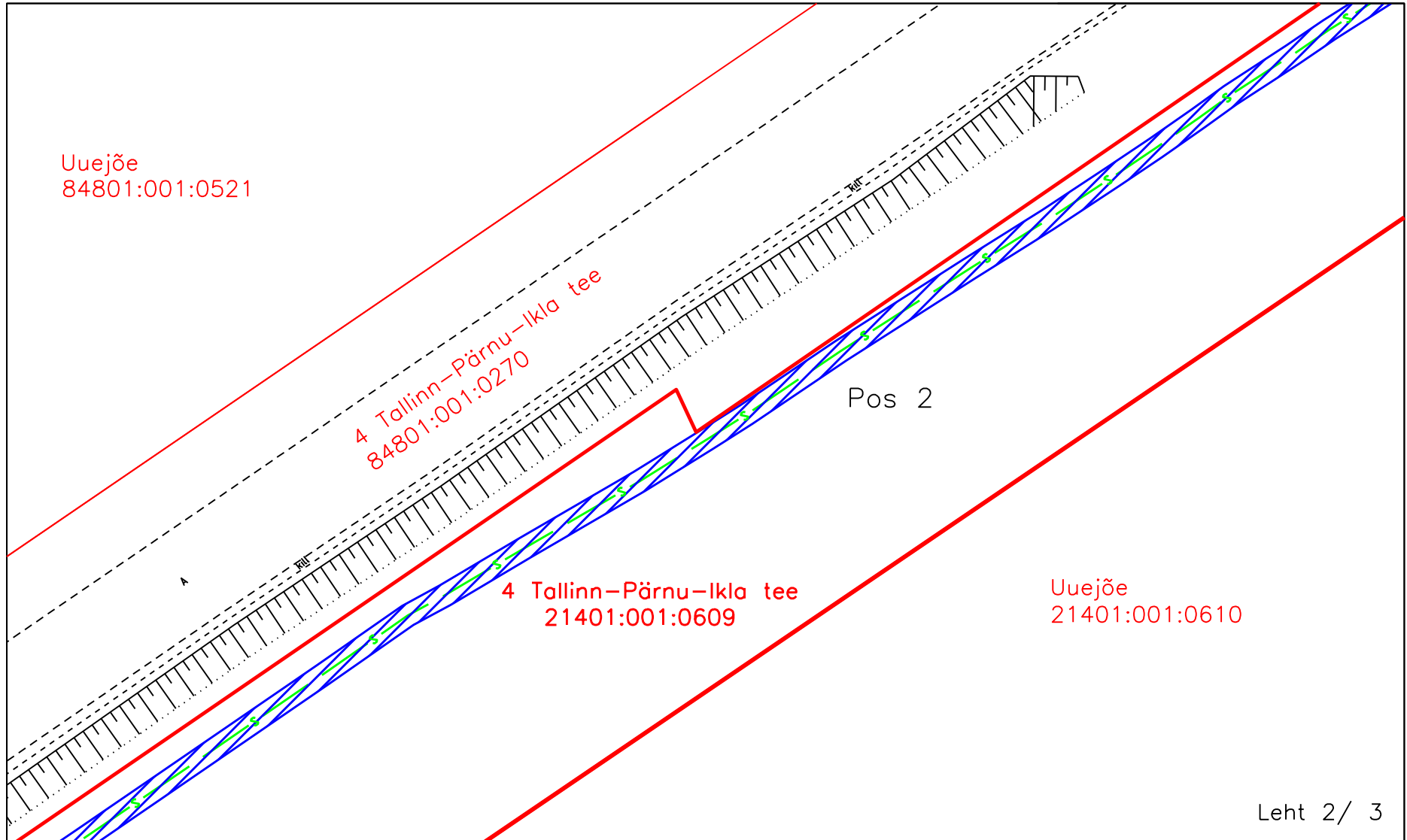
Uuejõe  
84801:001:0521

4 Tallinn-Pärnu-Ikla tee  
84801:001:0270

4 Tallinn-Pärnu-Ikla tee  
21401:001:0609

Uuejõe  
21401:001:0610

Pos 2



1:500

Uuejõe  
84801:001:0521

4 Tallinn-Pärnu-Ikla tee  
84801:001:0270

4 Tallinn-Pärnu-Ikla tee  
21401:001:0609

Uuejõe  
21401:001:0610

Pos 2

